

EA 036513

DAFTAR ISI 206A

Kabupaten di h milk


BADAN PERTANAHAN NASIONAL



SERTIPIKAT (TANDA BUKTI TANAH WAKAF)

KANTOR PERTANAHAN
KABUPATEN / KOTAMADYA

KARANGSEM



03 239 30 945 2 373

BADAN PERTANAHAN NASIONAL



SERTIPIKAT TANAH WAKAF

No. 5

PROPINSI : [REDACTED]

KABUPATEN / KOTAMADYA : [REDACTED]

KECAMATAN : [REDACTED]

DESA / KELURAHAN : [REDACTED]

Biaya Rp.25.000,-

DAFTAR ISIAN 208

No. [REDACTED] 5


DAFTAR ISIAN 307

No. [REDACTED] 7

DAFTAR ISIAN 301

No. [REDACTED]

KANTOR PERTANAHAN
KABUPATEN / KOTAMADYA
KARANGASEM



PENDAFটারAN PERTAMA

Halaman :

a) TANAH WAKAF

No. S
Desa : SUBAGAN

e) NAMA NADZIR

KETUA : [Redacted]
WAKIL KETUA : H. [Redacted]
SEKRETARIS : Z. [Redacted]
WAKIL SEKRETARIS : D. [Redacted]
BENDAHARA : [Redacted]
WAKIL BENDAHARA : ABDULLAH [Redacted]

b) NIB

Letak Tanah [Redacted]
Kelurahan Subagan

c) ASAL HAK

1. Hak Milik No. - [Redacted]
2. Akta Ikrar Wakaf
Tgl. [Redacted]
No. [Redacted]
3. Nama Wakif
H. BUNYAMIN alias H. ABU AMIN

f) PEMBUKUAN

Amlapura Tgl. [Redacted]
Kepala Kantor Pertanahan
Kabupaten / Kotamadya
KARANGASEM
.....
ttt.


Ir. I. [Redacted] A. SH
NIP [Redacted]

d) SURAT UKUR

Tgl. 29 [Redacted]
No. 66 [Redacted] 04
Luas [Redacted]

g) PENERBITAN SERTIPIKAT

Amlapura Tgl. [Redacted]
Kepala Kantor Pertanahan
Kabupaten / Kotamadya
KARANGASEM
.....
[Redacted]
[Redacted] SH
NIP 010 164 330



h) PENUNJUK : [Redacted]

Klasiran Subak Subagan No.101, Pipil No.-, Persil No.35 b, Klas : II.
DI. 208 No. 972 /2005

EA 036513

22.08.01.02.01662

DAFTAR ISIAN 207

NIB : 22.08.01.02.01662

SURAT UKUR

Nomor 663 / SUBAGAN / 2004.

SEBIDANG TANAH TERLETAK DALAM

Propinsi : [redacted]

Kabupaten / Kotamadya : [redacted]

Kecamatan : [redacted]

Desa / Kelurahan : [redacted]

Peta : [redacted]

Nomor Peta Pendaftaran :

Lembar : 6 Kotak : [redacted]


Keadaan Tanah : Tanah Kering dipergunakan Kuburan.

Tanda-tanda batas : Beton telah terpasang, sesuai [redacted]

Tembok telah terpasang, sesuai [redacted]

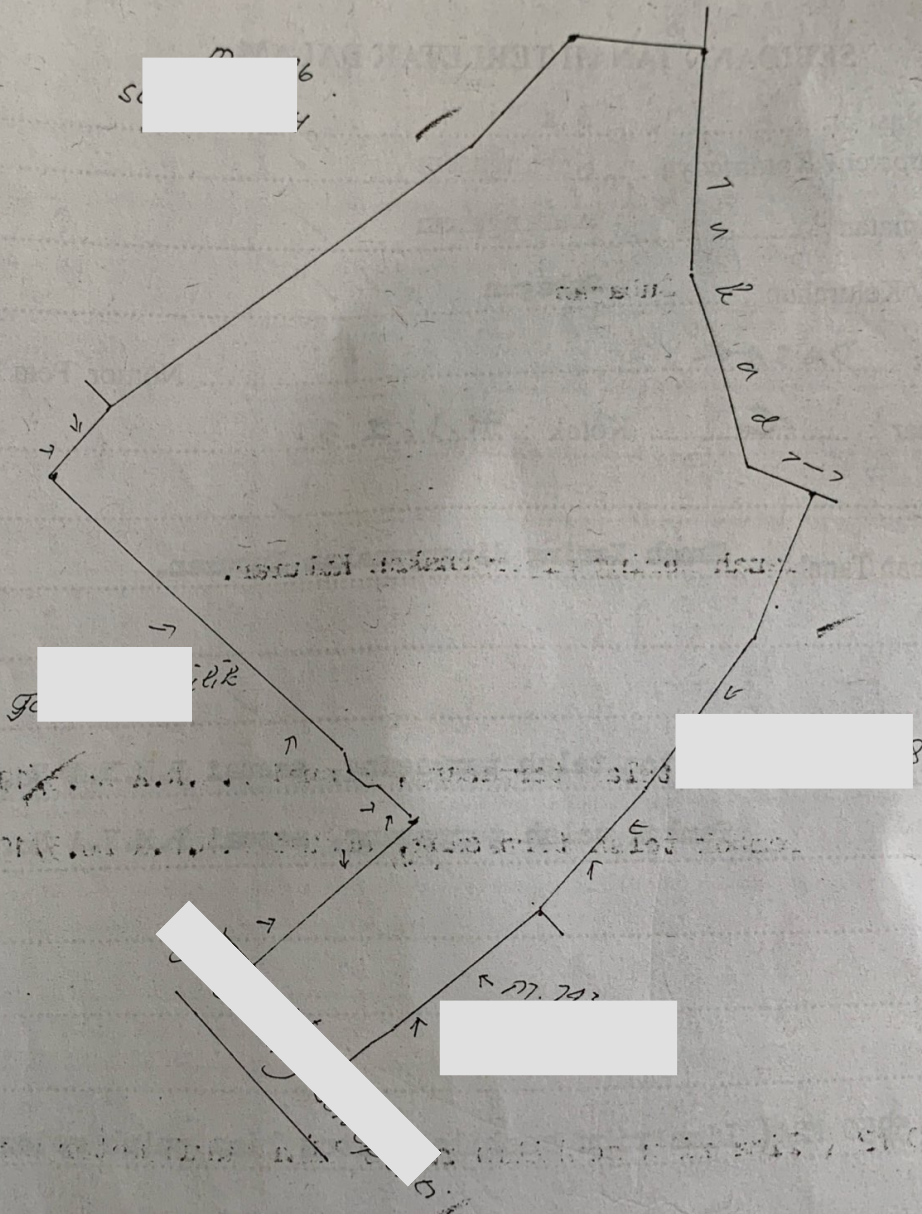

Luas : 5 [redacted] tus lima puluh meter persegi).

Penunjukan dan penetapan batas : Penunjukan b [redacted] S.Sos
(untuk dan atas nama WAKAF).



50010.00.10.80.00

SKALA 1 : 1000



PENJELASAN :

batas tanah ini

